NaiS / Formular 1 **Situation**

Gemeinde / Ort:	Adelboden / Bannwald	Weiserfl. Nr.:	9	Fläche (ha):	1.36	Datum: 23.09.2009	BearbeiterIn: T. Mühlemann, Ch. v. Grünigen
Koordinaten:	608 500 / 148 500	Meereshöhe:	1480 m ü M			Hangneigung:	70%

Beilagen: ☑Form 2 ☑Form 3 ☑Form 4 ☑Form 5 ☑Plan 1:5'000 ☑Fotoprotokoll ☐Andere:

Situationsskizze:

Waldfunktion(en):
Steinschlagschutz

Zieltyp:
Steinschlag hochmontan

Grund für Weiserfläche: (Geltungsbereich u. Fragestellung)
Wie kann ein natürlicher Fichtenwald die Steinschlagschutzfunktion erfüllen ? Wie weit kann der Bergahorn hier gefördert werden ? Wie wirken die Querbäume gegen Steinschlag ?

Bestandesbild: (Profilskizze, Kurzbeschrieb)

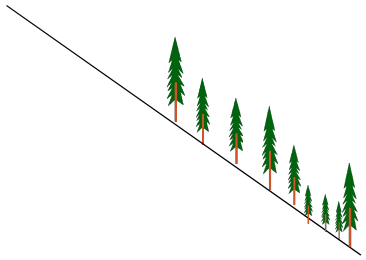

P2/634.336/173.718, Bah 20

P1/634.457/173.771, Bah 35

P3/634.273 173.847, Fi 62

P4/634.338/173.885, Fi 14

●	Fotostandort	F1
●	Fotostandort	F2
●	Fotostandort	F3
●	Eckpunkt	E1
●	Eckpunkt	E2
●	Eckpunkt	E3
●	Eckpunkt	E4
P	Autoparkplatz	

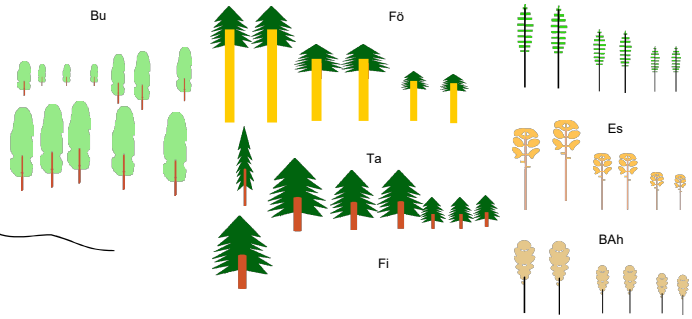

Stangen-holz

Runse

Runse

Felsen

Felsen

Wanderweg
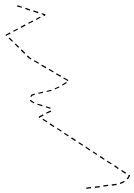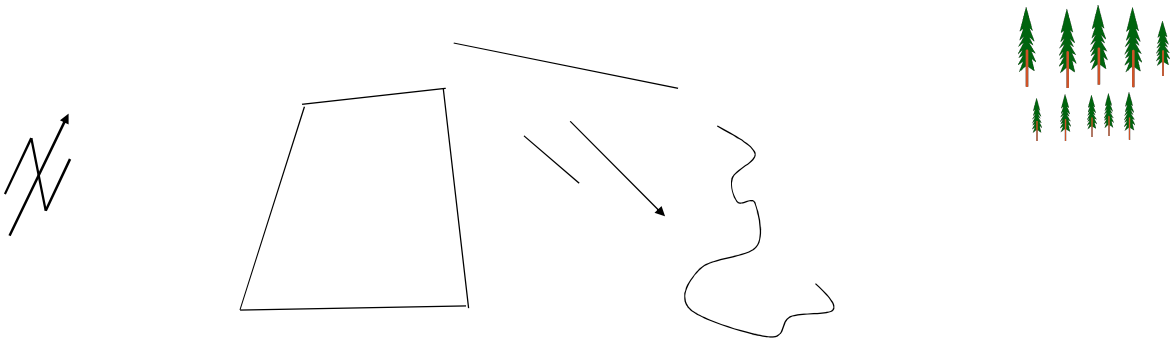
Nordrichtung?