NaiS / Formular 3

Gemeinde / Ort:	Gemeinde Glarus Süd / Glarner Howald	Weiserfl.: Nr.	105	Datum:	24.08.2022	BearbeiterIn:	Michela Ferrari, Roger Pertschy

Bestandesgeschichte:

Die Abbildung zeigt die ungefähren Flächen der Eingriffe vor 2001. Massnahmen im Jahr 2001: Stangenholzpflege positive Auslese, Holz liegengelassen in Rinde.
Seit 2001 wurden keine Eingriffe durchgeführt.

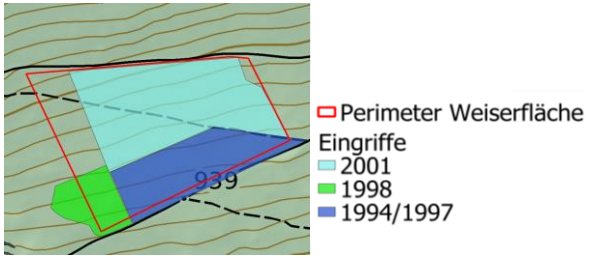

Bodenoberfläche: Nicht behandelt/angewendet

Krautschicht:

Aspektbestimmende Arten:	Deckung in 1/10
Verschiedene Moose	3
Waldhainsimse	einzelne
Heidelbeere	einzelne

Weitere Arten:	Am Waldrand
Farne	
Brombeere	

Belastung:

Keine

Oberboden: Nicht behandelt/angewendet

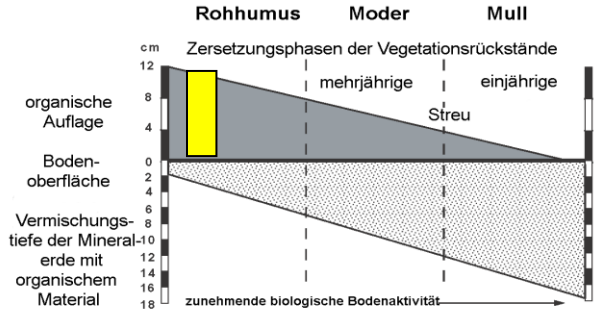

Verjüngung:

Malgels Licht keine Verjüngung vorhanden

Schäden:

Keine

Unterboden: Nicht behandelt/angewendet

cm Profilskizze



Vorrat, Zuwachs, Holzanfall:

Gemäss Bitterlich-Aufnahmen (siehe Beilage):
Durchschnittlicher Holzvorrat 2022: 1151 m^3/ha

Kluppierungsprotokoll beigelegt ☐ ja
Anzeichnungsprotokoll beigelegt ☐ ja

Entwicklungsstufe/Strukturtyp:

Mittleres bis starkes Baumholz, mehrheitlich einschichtig