NaiS / Formular 3 **Erweiterte Zustandsbeschreibung**

Gemeinde / Ort: Gridwald, Boltigen	Weiserfl.: Nr. 6	Datum: 05.08.2009	BearbeiterIn: H. Jost, Ch. von Grünigen

Bestandesgeschichte:

In der in der nordwestlichen Ecke steht ein Fichtenstangenholz, welches mit einer Pflanzung im Jahre 1968 begründet wurde. Die übrige Weiserfläche ist nach einem Räumungsschlag im Jahre 1973 und anschliessender teilweiser Fichtenpflanzung entstanden. Die noch vorhandenen Haselstauden lassen vermuten, dass die Fläche teilweise verunkrautet ist und sich dann das Laubholz darin verjüngte.

Bodenoberfläche:

Die Bodenoberfläche ist infolge des geringen Lichteinfalls mehrheitlich kahl. Die Streue wird rasch zersetzt und die biologische Aktivität ist hoch.

Krautschicht:

Aspektbestimmende Arten:	Deckung in 1/10

Weitere Arten:

Belastung:

Oberboden:

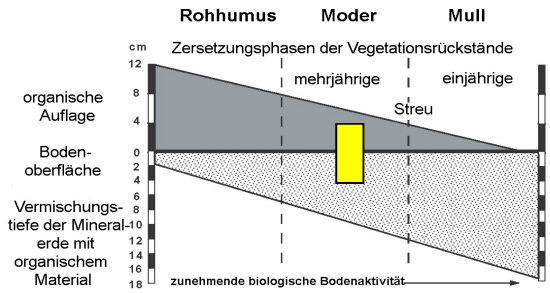

Verjüngung:

Schäden

Es gibt einzelne Steinschlagschäden.

Unterboden:

Sehr wüchsiger Moräneboden

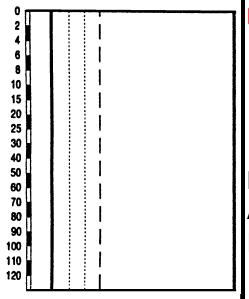

Vorrat, Zuwachs, Holzanfall:

Stammzahl / ha 369
Vorrat pro ha 483 Tfm
Mittelstamm 1.3 Tfm

Kluppierungsprotokoll beigelegt ☑ ja
Anzeichnungsprotokoll beigelegt ☐ ja
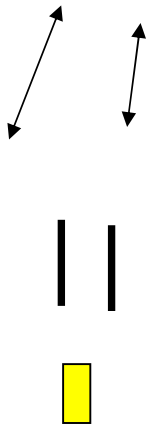
Entwicklungsstufe/Strukturtyp: