


NaiS / Formulaire 1

Situation

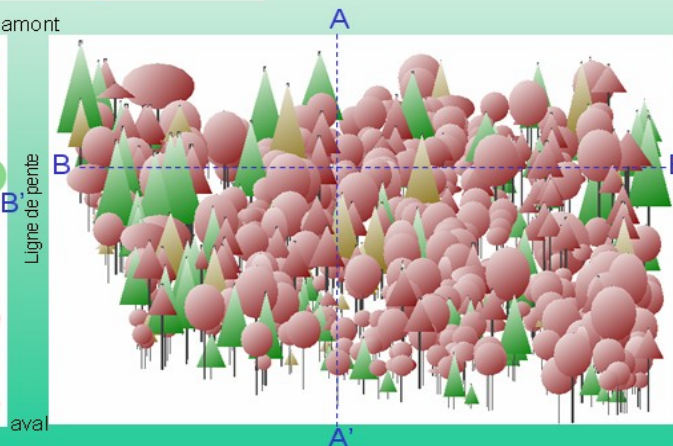
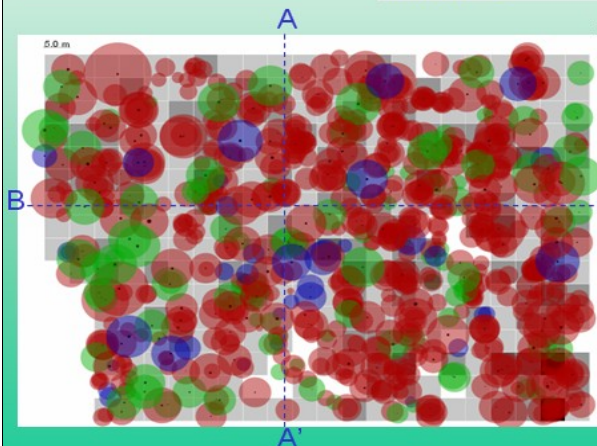
Commune / lieu: <a href="#">Sailion / Dailley</a>	Plac.tém.: No. 37	Surface (ha): 0.8	Date: 12.05.2005	Auteur: <a href="#">Silvaplus</a>
Coordonnées: <a href="#">578°860.0 / 113°846.0</a>	Altitude: inf: 1'220.0, moy: 1'250.0, sup: 1'270.0		Déclivité [°]: 40	
Annexes: <input checked="" type="checkbox"/> Form 2 <input type="checkbox"/> Form 3 <input type="checkbox"/> Form 4 <input type="checkbox"/> Form 5		<input type="checkbox"/> Plan 1:5'000	<input checked="" type="checkbox"/> Liste des photos	<input type="checkbox"/> Inventaire et martelage

Plan de situation:

Visualisation sur [Capsis Samsara](#)



- : Hêtre, feuillus divers
- ▲ : Pin
- ▲ : Épicéa
- : Sapin



Fonction(s) de la forêt:

[Protection 1](#)

Remarque:

[Placette inventoriée pour une simulation par le logiciel Capsis-Samsara \(simulation de l'accroissement et de l'effet des interventions\)](#)

Motif du choix de cette placette:

[Placette INTERREG en 2005](#)

Représentation du peuplement:

(esquisse profil, bref descriptif)

Le hêtre domine, accompagné du sapin, de l'épicéa et du pin sylvestre. Peuplement hétérogène composé de plusieurs strates. Station sèche sur sol calcaire, modérément fertile. Petit couloir de transit de chutes de pierres en formation.