

Weiserflächen Kt. Glarus




M 1 : 750

Gemeinde: Glarus Süd

Ort: Rüti

Örtlichkeit: In den Zügen

Nr. Weiserfläche: 28-01

-  Fotos mit Nr. und Richtung
 -  Grenzpunkte und Fotostandorte
 -  Grenzlinie
- Fläche: 0.40 ha

