



Dipartimento del Territorio
Sezione forestale cantonale
Ufficio forestale 4° circondario

Piantagione di Sonogno

Pericoli naturali

CF 4/ UC - ps


Scala **1:5'000**


Piano
5

Locarno, ottobre 2008


Dati delle PK 25
@ 1997 L+T

Legenda

 Caduta sassi e Valanghe

 Caduta Sassi

 Superfici tipo

 Limiti progetto

1:5'000

