

Fotostandort 1

Südwestliche Ecke der Weiserfläche, 150 m ab Abzweigung Hinterbrendenstrasse.



Fotostandort 1 / 29.09.2014 vor Holzschlag



Fotostandort 1 / 27.05.2015 nach Holzschlag



Fotostandort 1 / 31.05.2021



Fotostandort 1 / 27.05.2023



Fotostandort 1 / 05.11.2025

Fotostandort 2

An Westgrenze bei Zusammenfluss von zwei Gerinnen ca. 20 m oberhalb Maschinenweg.



Fotostandort 2 / 29.09.2014 vor Holzschlag



Fotostandort 2 / 27.05.2015 nach Holzschlag



Fotostandort 2 / Fotostandort 1 / 05.11.2025

Fotostandort 3

Obere westliche Ecke an Hinterbrendenstrasse, 150 m oberhalb Abzweigung Dobruk.




Fotostandort 3 / 29.09.2014 vor Holzschlag



Fotostandort 3 / 27.05.2015 nach Holzschlag



Fotostandort 3 / 31.05.2021



Fotostandort 3 / 27.05.2023



Fotostandort 3 / 05.11.2025

Fotostandort 4

Auf bergseitiger Böschung der Hinterbrendenstrasse. Blick abwärts durch Seillinie 2015.



Fotostandort 4 / 29.09.2014 vor Holzschlag



Fotostandort 4 / 27.05.2015 nach Holzschlag



Fotostandort 4 / 31.05.2021



Fotostandort 4 / 27.05.2023



Fotostandort 4 / 05.11.2025

Fotostandort 4: Entwicklung der Kronen.



Fotostandort 4 / 29.05.2017



Fotostandort 4 / 31.05.2021



Fotostandort 4 / 27.05.2023

Fotostandort 5

Auf talseitigem Bankett der Hinterbrendenstrasse. Blick abwärts durch Seillinie 2015.



Fotostandort 5 / 29.09.20214 vor Holzschlag



Fotostandort 5 / 27.05.2015 nach Holzschlag



Fotostandort 5 / 31.05.2021



Fotostandort 5 / 27.05.2023



Fotostandort 5 / 05.11.2025

Fotostandort 6

Östliche Ecke bei Abzweigung Maschinenweg ab Hinterbrendenstrasse.



Fotostandort 6 / 29.09.2014 vor Holzschlag



Fotostandort 6 / 27.05.2015 nach Holzschlag



Fotostandort 6 / 31.05.2021



Fotostandort 6 / 27.05.2023




Fotostandort 6 / 05.11.2025

Fotostandort 7

Beim bergseitigen Kehrplatz auf Maschinenweg.



Fotostandort 7 / 29.09.2014 vor Holzschlag



Fotostandort 7 / 27.05.2015 nach Holzschlag



Fotostandort 7 / 31.05.2021



Fotostandort 7 / 27.05.2023



Fotostandort 7 / 05.11.2025

Fotostandort 7: Entwicklung der Kronen.



Fotostandort 7 / 29.05.2017



Fotostandort 7 / 31.05.2021



Fotostandort 7 / 27.05.2023



Fotostandort 7 / 05.11.2025

Fotostandort 8 A

Oberhalb Maschinenweg. Blick aufwärts durch Seillinie 2015.



Fotostandort 8 A / 29.09.2014 vor Holzschlag



Fotostandort 8 A / 27.05.2015 nach Holzschlag



Fotostandort 8 A / 31.05.2021



Fotostandort 8 A / 27.05.2023



Fotostandort 8 A / 05.11.2025

Fotostandort 8A: Entwicklung der Kronen.



Fotostandort 8 A / 29.05.2017



Fotostandort 8 A / 31.05.2021



Fotostandort 8 A / 27.05.2023



Fotostandort 8 A / 05.11.2025

Fotostandort 8 B

Oberhalb Maschinenweg. Blick Richtung Westen.



Fotostandort 8 B / 27.05.2015 nach Holzschlag (vor Holzschlag kein Foto vorhanden)



Fotostandort 8 B / 31.05.2021



Fotostandort 8 B / 27.05.2023



Fotostandort 8 B / 05.11.2025

Fotostandort 8 C

Oberhalb Maschinenweg. Blick in Richtung Osten.



Fotostandort 8 C / 29.09.2014 vor Holzschlag



Fotostandort 8 C / 27.05.2015 nach Holzschlag



Fotostandort 8 C / 31.05.2021



Fotostandort 8 C / 27.05.2023



Fotostandort 8 C / 05.11.2025

Fotostandort 9 A

Auf Seillinie ca. 40 m unter Hinterbrendenstrasse. Blick aufwärts.



Fotostandort 9 A / 27.05.2015 nach Holzschlag (vor Holzschlag kein Foto vorhanden)



Fotostandort 9 A / 31.05.2021



Fotostandort 9 A / 27.05.2023



Fotostandort 9 A / 05.11.2025

Fotostandort 9 B

Auf Seillinie ca. 40 m unter Hinterbrendenstrasse. Blick in Richtung Osten.



Fotostandort 9 B / 27.05.2015 nach Holzschlag (vor Holzschlag kein Foto vorhanden)



Fotostandort 9 B / 31.05.2021



Fotostandort 9 B / 27.05.2023



Fotostandort 9 B / 05.11.2025

Fotostandort 9 C

Auf Seillinie ca. 40 m unter Hinterbrendenstrasse. Blick abwärts.




Fotostandort 9 C / 27.05.2015 nach Holzschlag (vor Holzschlag kein Foto vorhanden)



Fotostandort 9 C / 31.05.2021



Fotostandort 9 C / 27.05.2023



Fotostandort 9 C / 05.11.2025

Fotostandort 9 D

Auf Seillinie ca. 40 m unter Hinterbrendenstrasse. Blick in Richtung Westen.



Fotostandort 9 D / 27.05.2015 nach Holzschlag (vor Holzschlag kein Foto vorhanden)



Fotostandort 9 D / 31.05.2021



Fotostandort 9 D / 27.05.2023



Fotostandort 9 D / 05.11.2025

Fotostandort 10

Bei Kontrollzaun. Blick in Richtung Süd-Westen.



Fotostandort 10 / 30.04.2018 Kontrollzaun anlässlich Erstaufnahme



Fotostandort 10 / 31.05.2021 Kontrollzaun



Fotostandort 10 / 27.05.2023 Kontrollzaun



Fotostandort 10 05.11.2025 Kontrollzaun

Fotostandort 11, neu ab 2023

Bei Bergahorn BHD 45 cm an westlicher Grenze. Blick Richtung Osten auf geplanten Aushieb.



Fotostandort 11 / 27.05.2023



Stock einer ca. 35-40 Jahre alten Fichte nach Holzschlag Nov./Dez. 2014. 27.05.2015



Überreste von zusammengebundenen Wipfelstücken, welche in den 1980-er Jahren als Schutz vor Schälung durch Rotwild angebracht worden waren. 27.05.2015



Verjüngung an westlicher Grenze mit durren Eschen. 27.05.2023