

**PROJET DE SYLVICULTURE B - C**

**LES COMBES**

No. du projet: 411 - FR - 0004

**DOSSIER PHOTOGRAPHIQUE**

---

(Photos: J-C Favre)



Photo No 1 : Aperçu général de la forêt des « Combes », avec vue de l'exploitation agricole « Le Châtelet » et d'un pylône de la ligne électrique des EEF

Photo No 2 : Placette No 1, Vue générale du peuplement de la placette avec blocs de pierres




Photo No 3 : Placette No 1, Zone de dépôt partiel sur le dessus de la placette et indication de la limite de série

Photo No 4 : Placette No 2,  
Vue générale du  
peuplement de  
la placette et  
présence de  
gros blocs de  
pierre




Photo No 5 : Placette No 2, Dégâts de  
chute de pierres (hauteur  
env. 4m.)




Photo No 6 : Placette No 2, Importante  
coulée de pierres (éboulis très  
actif) et tronc au sol

Photo No 7 : Placette No 3, Aperçu du type de peuplement et chemin traversant



Photo No 8 : Placette No 3, Présence de rajeunissement feuillu dans les zones de lumière



Photo No 9 : Placette No 3, Perchis de mélèzes et d'écéas issu de plantations




Photo No 10 : Problèmes d'instabilité sur sol à faible enracinement et versement des arbres entraînant des proches voisins



Photo No 11 : Problèmes de mise à nue du sol et création de nouvelles sources de pierres suite à une instabilité sur sol à faible enracinement