

Foto 1

Die obere nordöstliche Ecke der Weiserfläche liegt am talseitigen Strassenrand oberhalb der markanten Weisstanne mit BHD 90 cm.



25.06.2020



05.11.2025

Foto 2

Fotostandort bei Buche. Richtungsänderung der östlichen Abgrenzung 75 m unterhalb der Talwaldstrasse bei Tanne Ø 40 cm. Von hier folgt die Abgrenzung der Hangkante in Richtung Süden.

**25.06.2020****05.11.2025**

Foto 3

Blick von Hangkante 75 m unter Talwaldstrasse bei Tanne Ø 40 cm Richtung Westen in Weiserfläche vor und nach Holzschlag vom Juni/Juli 2008.



06.12.2019



05.11.2025

Foto 4

Fotostandort bei morschem Stock auf Geländekante mit Pfahl markiert. Blick über Geländekante aufwärts Richtung Norden.



25.06.2020



05.11.2025

Foto 5

Fotostandort bei morschem Stock auf Geländekante mit Pfahl markiert. Blick hangaufwärts Richtung Westen.



25.06.2020




05.11.2025

Foto 6

Fotostandort bei morschem Stock auf Geländekante mit Pfahl markiert. Blick über Geländekante abwärts Richtung Süden.



25.06.2020



05.11.2025

Foto 7 (vor Holzschlag) nicht wiederholt → neu Foto 23

Fotostandort bei morschem Stock auf Geländekante mit Pfahl markiert. Blick hangabwärts Richtung Osten in Bestand ausserhalb der Weiserfläche.



26.10.2007



Foto 8 (vor Holzschlag) nicht wiederholt → neu Foto 23

Hier wurde eine Fichte Ø 50 cm, welche in der Anrisszone eines tiefgründigen Rutsches steht, gespalten.

26.10.2007

Foto 9

Untere südliche Ecke der Weiserfläche.



25.06.2020



05.11.2025

Foto 10

Untere südliche Ecke der Weiserfläche (rechts im Bild). Das unterspülte Ufer am „verbauten Graben“ deutet auf zeitweilig grosse Hochwasser hin. Der Graben wurde ca. 1960 von Forstunternehmer Rigert verbaut und bildet die westliche Abgrenzung der Weiserfläche.

**25.06.2020****05.11.2025**

Foto 11

Untere südliche Ecke der Weiserfläche.



25.06.2020



05.11.2025

Foto 12

Blick von unterer südlicher Ecke bachabwärts.



06.12.2019



05.11.2025

Foto 13

Fotostandort 60 m unter Talwaldstrasse, neu bei Tanne BHD 15 cm. Blick bachaufwärts in den „verbauten Graben“, der die westliche Abgrenzung der Weiserfläche bildet.



26.10.2007 (vor Holzschlag)



05.11.2025

Foto 14

Fotostandort 60 m unter Talwaldstrasse, neu bei Tanne BHD 15 cm. Blick nach Nordosten in die Weiserfläche.



25.06.2020



05.11.2025



Bei Fotostandort 14

Verbiss an junger Fichte. 29.05.2017



Bei Fotostandort 14

Vereinzelt neue Fichtenverjüngung auf Moderholz und um Stöcke. 25.06.2020

Foto 15 (vor Holzschlag) nicht wiederholt → neu Foto 16

Die obere nordwestlich Ecke der Weiserfläche liegt am talseitigen Strassenrand beim Durchlassrohr des „verbauten Grabens“. Blick bachabwärts.



26.10.2007

Foto 16

Blick über die nordwestliche Ecke der Weiserfläche am „verbauten Graben“ in Richtung Osten durch die Seillinie 2008 hinunter.



06.12.2019



05.11.2025

Foto 17

Fotostandort auf der Talwaldstrasse beim ersten Graben, 50 m östlich des „verbauten Grabens“, in die Mitte der Weiserfläche hinunter.



25.06.2020



05.11.2025

Foto 18

Fotostandort 30 m unterhalb Strasse. Blick nach Westen in Weiserfläche.



25.06.2020 (Nahaufnahme von Weisstanne siehe nächste Seite)




05.11.2025 (Nahaufnahme von Weisstanne siehe nächste Seite)

Westlich von Fotostandort 18

Nachrückende Weisstanne, die seit ein paar Jahren ein schönes Längenwachstum zeigt.



25.06.2020



05.11.2025

Foto 19

Fotostandort auf abgerundetem Stock. Blick durch Seillinie vom Juli 2008 abwärts.



25.06.2020



05.11.2025

Foto 20

Fotostandort auf abgerundetem Stock. Blick durch Seillinie vom Juli 2008 aufwärts.



25.06.2020



05.11.2025

Foto 21

Fotostandort auf abgerundetem Stock. Blick nach Süden über entlastete Hangkante.



25.06.2020



05.11.2025

Foto 22

Fotostandort auf Stock in Seillinie 2008 bei Ecke Weiserfläche. Blick nach Südwest.



25.06.2020 (Erlen 6-8 m hoch)



05.11.2025 (Erlen 8-12 m hoch)

Foto 22 Panorama

Fotostandort auf Stock in Seillinie 2008 bei Ecke Weiserfläche. Blick nach Südwest.



06.08.2012



05.06.2014




05.11.2025

Foto 23

Fotostandort auf Stock in Seillinie 2008 bei Ecke Weiserfläche. Blick durch Seillinie 2008 abwärts.



25.06.2020



05.11.2025

Foto 24 A

Keimlings-Kontrollfläche (2m x 1m) oberhalb der unteren südlichen Ecke beim Einfluss des Seitengrabens.



06.08.2012



05.06.2014



29.05.2017



25.06.2020



05.11.2025

Foto 24 B

Wie entwickelt sich die Sperre?



06.12.2019

Foto 25

Wie entwickelt sich der Asthaufen unterhalb der Strasse beim Ausstellplatz?



06.08.2012



25.06.2020



05.11.2025



Alte Weisstanne mit neuem Toyota Landcruiser des Forstbetriebes Giswil, **05.06.2014**.



05.11.2025