

Weiserfläche "Horbüel" / Gde. Guggisberg

Kartenherr: Amt für Wald des Kantons Bern, Fachbereich Waldbewirtschaftung

Massstab 1: 5000
Datum: 8.10.2010

Bemerkungen: Koordinaten: 593.360 / 177.050

Die für die Karte geltenden Quellen- und Grundlagenvermerke sind der Folgeseite zu entnehmen.
Für Richtigkeit und Vollständigkeit der Daten wird keine Haftung übernommen. Rechtlich verbindliche Auskünfte sind beim Kartenherrn einzuholen.

Weiserfläche "Horbüel" / Gde. Guggisberg

Kartenherr: Amt für Wald des Kantons Bern, Fachbereich Waldbewirtschaftung




Datum: 8.10.2010

Legende

Waldabteilungen

 Waldabteilungen



Schadenpotential

-  Bahnlinien mit Fahrplanpflicht
-  National- und Kantonsstrassen
-  Übrige Strassen bis zu bewohnten Häusern

Wald mit besonderer Schutzfunktion (WBSF)

-  gegen Lawinen
-  gegen Murgang
-  gegen Rutschung
-  gegen Steinschlag
-  gegen Übersarung
-  WBSF-Fläche


Wald mit Schutzfunktion (WSF)

-  Neigung > 20°
-  Hydrogeologische Sensitivität

Grenzen

 Gemeinden

Grundstücke

 Grenzen

Quellen- / und Grundlagenvermerk

Amtliche Vermessung Reduziert (AVR) © Amt für Geoinformation des Kantons Bern
Amtliche Vermessung Reduziert (AVR), Digitaler Übersichtsplan UP5 © Amt für Geoinformation des Kantons Bern
Digitale Gewässerschutzkarte des Kantons Bern (GSK25) © Amt für Wasser und Abfall des Kantons Bern

Digitaler Übersichtsplan UP5 © Amt für Geoinformation des Kantons Bern
Gebäudeadressen des Kantons Bern © Amt für Geoinformation des Kantons Bern
Generalisierte Gemeindegrenzen der Schweiz © Bundesamt für Statistik (BFS), GEOSTAT
Generalisierte politische Grenzen des Kantons Bern 1:5'000, © Amt für Geoinformation des Kantons Bern
GG25 © swisstopo (DV043667.1)
MultiNet 07.4 © Tele Atlas, swisstopo
PK25 © swisstopo (DV043667.1)
PK50 © swisstopo (DV043667.1)
PK100 © swisstopo (DV043667.1)
PK200 © swisstopo (DV043667.1)
PK500 © swisstopo (DV043667.1)
Schadenpotential Verkehrswege des Kantons Bern 1:25'000, © Amt für Wald des Kantons Bern, Abteilung Naturgefahren
Schutzfunktionen der Wälder des Kantons Bern © Amt für Wald des Kantons Bern, Abt. Naturgefahren, Tiefbauamt des Kantons Bern, Amt für Wasser und Abfall des Kantons Bern
Schutzfunktionen der Wälder (Hangmuren) des Kantons Bern © BAFU, CH 3003 Bern, Schweiz, 2008
Schweizer Seen © Bundesamt für Statistik (BFS), GEOSTAT
Städte des Kantons Bern © Amt für Geoinformation des Kantons Bern Bern
SWISSIMAGE © swisstopo (DV043667.1)
VEC200 © swisstopo (DV043667.1)
Wald mit Schutzfunktion des Kantons Bern © Amt für Wald des Kantons Bern, Abt. Naturgefahren, 1999
Waldabteilungen des Kantons Bern © Amt für Geoinformation des Kantons Bern, Amt für Wald des Kantons Bern